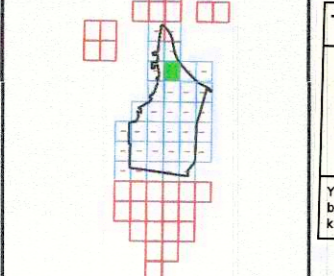


O21-b-22-a-2-a



TMMOB Şehir Plancıları Odası **KAYDEDİLMİŞTİR**
M3060Y24
M3060Y24
M3060Y24

İSMET SAHİN
Şehir Plancısı (1990)

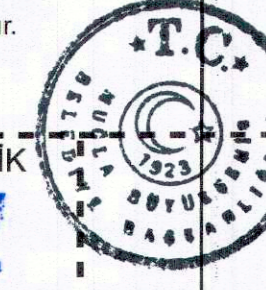
Kurum Dosya No : UJP-481040208
Plan İşlem No (PIN) : 1/1000
Ölçek : 1/1000

Muğla İli, Dalaman İlçesi kent bütününe yönelik olarak hazırlanan 35 adet paftadan ibaret revizyon ve ilave uygulama imar planı Dalaman Belediye Meclisinin 18/12/2023 tarihli ve 118 sayılı kararı ile uygun bulunmuş ve Muğla Büyükşehir Belediye Meclisinin 14/03/2024 tarihli ve 71 sayılı kararıyla onaylanmıştır.

Kurum Dosya No : UJP-481040208
Plan İşlem No (PIN) : 1/1000
Ölçek : 1/1000

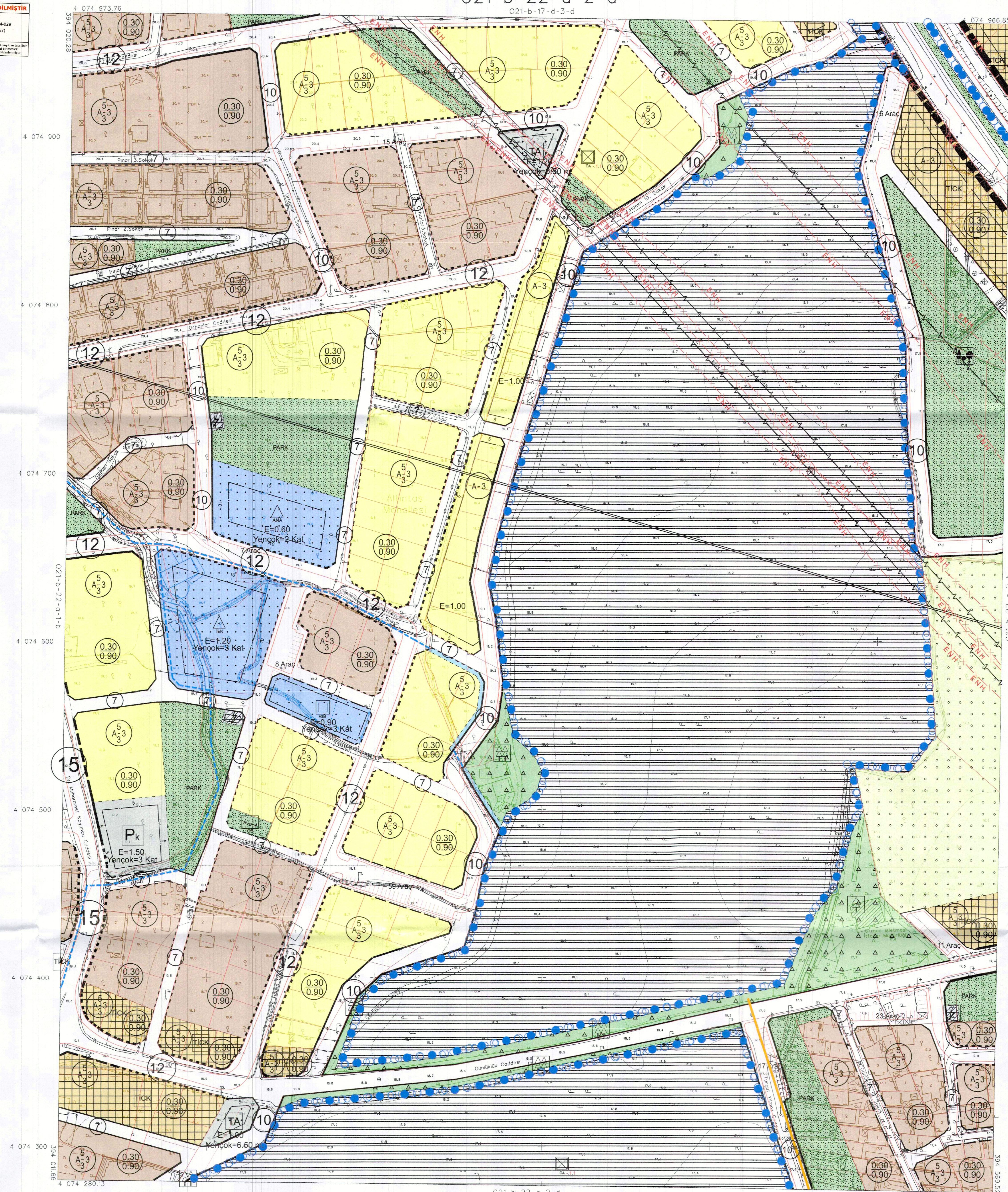
Muğla İli, Dalaman İlçesi kent bütününe yönelik olarak hazırlanan 35 adet paftadan ibaret revizyon ve ilave uygulama imar planı Dalaman Belediye Meclisinin 18/12/2023 tarihli ve 118 sayılı kararı ile uygun bulunmuş ve Muğla Büyükşehir Belediye Meclisinin 14/03/2024 tarihli ve 71 sayılı kararıyla onaylanmıştır.

İMAR VE BEKİMLİK DARESİ BAŞKANI




DALAMAN
(MUĞLA)

O21-b-22-a-2-a
O21-b-17-d-3-d



1/1000 KOORDİNAT SİSTEMİNDE VE 2005.0
EPİGONDA RADYAN HARİTA İNS. MÜH. MÜS.
T.C. LTD. ŞTİ. TARAFINDAN YAPILAN 80
AKET HALLERİ HARİTA ÇİZİMİ
08/12/2011



İLLER BANKASI ANONİM ŞİRKETİ
A. SERDAR TRİYAKI
ŞEHİRCİLİK DARESİ BAŞKANI

DALAMAN
(MUĞLA)
O21-b-22-a-2-a

1/1000

PAFTA 23/04/2011 TARİHİNDE ÇEKİLEN FOTODİĞRAFİLERDEN FOTOGRAFİTRİK YÖNTEMLERLE ÜRETİLMİŞ OLAN BİNALAR ÇATI SINIRLARINDAN ÇİZİLMİŞTİR.

MÜTEAHHİT : RADYAN HARİTA İNS. MÜH. MÜS. T.C. LTD. ŞTİ.