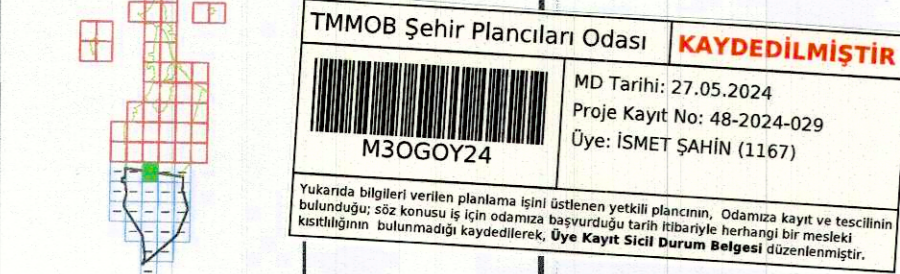


O21-b-22-d-1-c



İSMET SAHİN
Şehir Plancısı (T3 1290)
Çift Sicil No: 1167
Mühür No: 1167
TMMOB Şehir Plancıları Odası
Muğla Şubesi
MÜĞLA V.D. : 9320077176

Kurum Dosya No : ULP-481040209
Plan İşlem No (PIN) : 1/1000
Ölçek : 1/1000

Muğla İli, Dalaman İlçesi kent bütününe yönelik olarak hazırlanan 23 adet paftadan ibaret revizyon ve ilave uygulama İmar planı Dalaman Belediye Meclisinin 18/12/2023 tarihli ve 118 sayılı kararı ile uygun bulunmuştur.

Kurum Dosya No : ULP-481040209
Plan İşlem No (PIN) : 1/1000
Ölçek : 1/1000

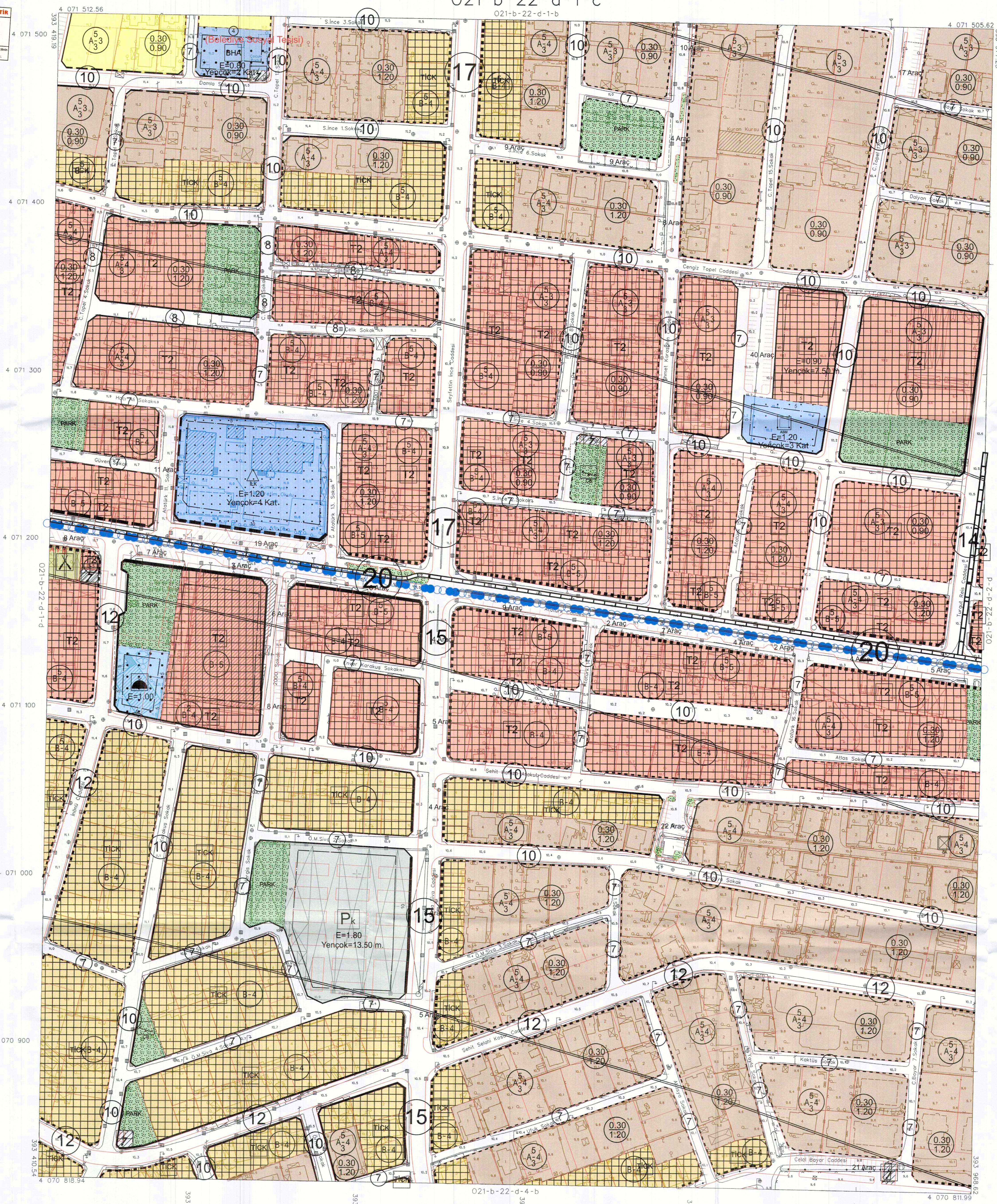
Muğla İli, Dalaman İlçesi kent bütününe yönelik olarak hazırlanan 23 adet paftadan ibaret revizyon ve ilave uygulama İmar planı Dalaman Belediye Meclisinin 18/12/2023 tarihli ve 118 sayılı kararı ile uygun bulunmuş ve Muğla Büyükşehir Belediye Meclisinin 14/03/2024 tarihli ve 72 sayılı kararıyla onaylanmıştır.

İMAR VE ŞEHİRCİLİK DAİRESİ BAŞKANLIĞI


DALAMAN
(MUĞLA)

O21-b-22-d-1-c

O21-b-22-d-1-b



1/1000 KORDENAT SİSTEMİNDE VE 2005.0
PROJEDE RADYAN HARİTA İNS. M.Ş. M.Ş.
TİC. LTD. ŞTİ. TARAFINDAN YAPILAN 80
ADET HAL-HAZIR HARİTA ÇIKARILMIŞTIR.
08/12/2011



İLKER BAKIAR ANONİM ŞİRKETİ
& ŞEHİR TIRYAKI
ŞEHİRCİLİK DAİRESİ BAŞKANI

DALAMAN
(MUĞLA)
O21-b-22-d-1-c

1/1000

PAFTA 23/04/2011 TARİHİNDE ÇEKİLEN FOTOGRAFLARDAN FOTODİJİTAL YÖNTEMLERLE ÜRETİLMİŞ OLUP BİNALAR ÇATI SINIRLARINDAN OZGÜMLER.

MÜTEAHHİT İ RADYAN HARİTA İNS. M.Ş. M.Ş. TİC. LTD. ŞTİ.